TOPOGRAFISCHE DIENST IN NEDERLANDSCH-INDIË.

# CATALOGUS

OPGAVE VAN KAARTEN, LEGENDA, VERSLAGEN ENZ., VERKRIJGBAAR BIJ DEN BEHEERDER VAN HET KAARTENMAGAZIJN VAN DEN TOPOGRAFISCHEN DIENST TE BATAVIA-C.

BIJGEWERKT TOT 1 DECEMBER 1938.

**N.B. Tot en met ultimo September 1939 is voor verkoop aan particulieren de prijs der topografische detailbladen op de schalen 1 : 100 000, 1 : 80 000, 1 : 50 000, 1 : 40 000, 1 : 25 000 en 1 : 20 000 teruggebracht tot 50 cent per blad.**

Reproductiebedrijf van den Topografischen Dienst. Batavia 1938.

XLII:-
644

Pp-283.000

XLII 644

TOPOGRAFISCHE DIENST IN NEDERLANDSCH-INDIË.

# CATALOGUS

OPGAVE VAN KAARTEN, LEGENDA, VERSLAGEN ENZ., VERKRIJGBAAR BIJ DEN BEHEERDER VAN HET KAARTENMAGAZIJN VAN DEN TOPOGRAFISCHEN DIENST TE BATAVIA-C.

BIJGEWERKT TOT 1 DECEMBER 1938.

**N.B. Tot en met ultimo September 1939 is voor verkoop aan particulieren de prijs der topografische detailbladen op de schalen 1 : 100 000, 1 : 80 000, 1 : 50 000, 1 : 40 000, 1 : 25 000 en 1 : 20 000 teruggebracht tot 50 cent per blad.**

Reproductiebedrijf van den Topografischen Dienst. Batavia 1938.

HAKUBUTU-KAN 博物館

## INDEELING EN AANDUIDING DER KAARTEN.

De aan te vragen kaarten kunnen worden onderscheiden in:

| | |
|---|---|
| plattegronden van plaatsen en omstreken | schaal 1 : 2.500 — 1 : 20.000 |
| topografische kaarten [1]) | schaal 1 : 20.000 — 1 : 200.000 |
| overzichtskaarten | schaal 1 : 200.000 en kleiner |
| schets- en verkenningskaarten, kaarten met een bijzondere bestemming | op diverse schalen. |

De aanduiding van de *topografische kaarten* geschiedt meestal door gebruik te maken van een systeem, waarbij de Archipel verdeeld wordt door noord-zuid en oost-west gerichte lijnen op gelijke afstanden. Hierdoor wordt het gebied verdeeld in z.g. graadafdeelingen, welke aangeduid worden door aanwijzing van de kolom (vertikale strook) met een arabisch en van de rij (horizontale strook) met een romeinsch cijfer.

Elke graadafdeeling beeldt een aardoppervlak af van 20′ × 20′ of ongeveer 36 × 36 km en omvat juist één blad op de schaal 1 : 100.000.

Voor kaarten 1 : 50.000 en 1 : 25.000 wordt de graadafdeeling respectievelijk in 4 en 16 bladen onderverdeeld, zoooals in nevenstaande figuur is aangegeven. De 4 bladen 1 : 50.000 worden onderscheiden door de hoofdletters A-D, de 16 bladen 1 : 25.000 door de kleine letters a-q. De aanduiding dezer bladen behoort dus te geschieden door vermelding van graadafdeeling en hoofd- resp. kleine letter, b.v. blad 47/XL C of 47/XL n.

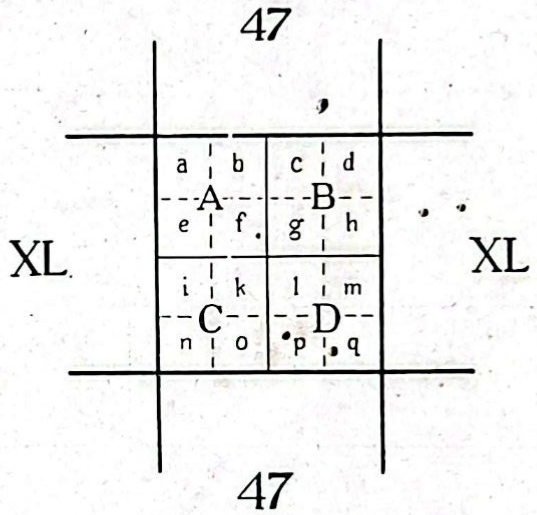


Graadafdeeling 47/XL
——— bladen 1 : 100.000 (1 blad)
——— bladen 1 : 50.000 (4 bladen, A-D)
----- bladen 1 : 25.000 (16 bladen, a-q)

Behalve deze nummering volgens het „algemeen systeem" wordt in vele streken nog een oud systeem toegepast, waarbij elk blad op de schaal 1 : 100.000 van *één* bepaald nummer (arabisch of romeinsch) is voorzien. De onderverdeeling in bladen 1 : 50.000 en 1 : 25.000 geschiedt dan weder, op enkele uitzonderingen na, als bij het vorig systeem is aangegeven. Op de bladwijzers zijn deze streken door een dubbelen lijn omgeven. Op Java en enkele andere eilanden is in den regel naast het nummer in het algemeen systeem ook het nummer in het oude systeem vermeld.

In Sumatra's Westkust en enkele deelen van Atjeh treden in de plaats van de bladen op 1 : 100.000 bladen op de schaal van 1 : 80.000, welke weer op de gewone wijze onderverdeeld zijn in bladen op 1 : 40.000 en/of 1 : 20.000. Waar oude nummers op de kaartbladen voorkomen zijn deze ook op de bladwijzers achter in dezen catalogus vermeld.

---

[1]) hiertoe kunnen ook de garnizoenskaarten gerekend worden.

# VERKOOP EN VERSTREKKING VAN KAARTEN ENZ.

1. De kaarten enz. zijn voor een ieder rechtstreeks verkrijgbaar bij het Kaartenmagazijn van den Topografischen Dienst, Sipaijersweg te Batavia-C, alle werkdagen geopend van 7 uur v.m. tot 2 uur n.m. (Zaterdags van 7 — 12½).
2. Schriftelijke aanvragen (te richten tot den Beheerder van het Kaartenmagazijn) worden eerst uitgevoerd, nadat het verschuldigde bedrag, waarvan desverlangd van te voren opgave zal worden verstrekt, is ontvangen. Tevens moet per zending worden gerekend op 50 cent voor een koker (voor groote bladen 75 cent).
3. De gewenschte bladen van topografische kaarten behooren duidelijk te worden aangegeven door ze te noemen met de cijfers en lettters, welke op de bladwijzers voorkomen.
4. Postwissels moeten betaalbaar gesteld worden te Batavia-C; betalingen in postzegels worden niet aangenomen; *verzendingen onder rembours hebben niet plaats.*
5. De volgens aanvrage verstrekte kaarten worden niet geruild of teruggenomen.
6. Het opplakken van kaarten, vervaardigd door den Topografischen Dienst, kan alléén plaats hebben tegen contante betaling.
   Tenzij anders is opgegeven, worden opgeplakte bladen vouwbaar op zakformaat geleverd; wandkaarten worden gevernist en van twee djatihouten lijsten voorzien.
7. Departementale aanvragen geschieden tegen regularisatie of tegen contante betaling.
8. De kostelooze verstrekkingen voor het leger zijn vastgelegd in Alg. Order 1903 Nr. 137.

---

# DE MEEST GEBRUIKTE SCHALEN.

| Schaal | 1 km op aarde is op de kaart: | 1 cm op de kaart is op aarde: |
|---|---|---|
| 1 : 1 000 000 | 0.1 cm | 10.0 km |
| 1 : 750 000 | ± 0.13 „ | 7.5 „ |
| 1 : 500 000 | 0.2 „ | 5.0 „ |
| 1 : 300 000 | ± 0.33 „ | 3.0 „ |
| 1 : 250 000 | 0.4 „ | 2.5 „ |
| 1 : 200 000 | 0.5 „ | 2.0 „ |
| 1 : 150 000 | ± 0.67 „ | 1.5 „ |
| 1 : 100 000 | 1.0 „ | 1.0 „ |
| 1 : 80 000 | 1.25 „ | 0.8 „ |
| 1 : 50 000 | 2.0 „ | 0.5 „ |
| 1 : 40 000 | 2.5 „ | 0.4 „ |
| 1 : 25 000 | 4.0 „ | 0.25 „ |
| 1 : 20 000 | 5.0 „ | 0.20 „ |
| 1 : 10 000 | 10.0 „ | 100.0 m |
| 1 : 5 000 | 20.0 „ | 50.0 m |
| 1 : 2 500 | 40.0 „ | 25.0 m |

---

| Benaming of omschrijving. | Schaal. | Wijze van druk. | Prijs Gld. | Jaar van uitgave. | Jaar van herdruk. | Aantal bladen. | Toelichtingen. |
|---|---|---|---|---|---|---|---|
| **I. NEDERLANDSCH-INDIË.** | | | | | | | |
| Overzichtskaart van den Ned. Indischen Archipel. | 1 : 10.000.000 | Kleurendruk. | 1— | 1924 | 1928 | 1 | Kleine kaart van handig formaat. |
| Overzichtskaart van den Ned. Indischen Archipel. | 1 : 2.500.000 | id. | 15— | 1926 | — | 6 | Als wandkaart f 30.— |
| Internationale Wereldkaart . | 1 : 1.000.000 | id. | 1 80 per blad | tot 1936 | — | 28 | Uitvoerige kaart, die op 28 bladen geheel Ned.Indië zal omvatten. Zie bladwijzer no. 9d. |
| Atlas van Tropisch Nederland. | — | — | 16— | 1938 | — | — | Samengesteld d.h. Kon.Ned. Aardrijksk.Genootschap. |
| Geologische overzichtskaart van den N.I.Archipel. | 1 : 1.000.000 | Kleurendruk. | 2 50 per blad | — | — | 21 | Vervaardigd door den Dienst van den Mijnbouw. Bij elk blad behoort een toelichtende nota. Zie bladwijzer no. 10c. |
| Bladwijzer van den Ned. Oost-Indischen Archipel. | 1 : 6.000.000 | Zwartdruk. | 0 50 | — | — | 1 | Geeft alleen de bladindeeling volgens het „alg. systeem". |
| **II. JAVA EN MADOERA.** | | | | | | | |
| **a. Overzichtskaarten.** | | | | | | | |
| Overzichtskaart van Java en Madoera. | 1 : 2.000.000 | Kleurendruk. | 1— | 1906 | 1936 | 1 | Kleine kaart van handig formaat. |
| Overzichtskaart van Java, Madoera en Bali. | 1 : 1.000.000 | id. | 6— | 1931 | — | 2 | Met bijbehoorende alphabetische naamlijst. Als wandkaart f 10.— |
| Overzichtskaart van Java en Madoera, met toelichtende nota. | 1 : 500.000 | id. | 12 50 | 1912 | 1922 | 4 | Ouder maar grooter en uitvoeriger dan de vorige. Als wandkaart f 25.— |
| Overzichtskaart van Java en Madoera. | 1 : 250.000 | id. | 4 50 per blad | 1924 tot 1929 | tot 1936 | 10 | Uitvoerige autokaart; bevat alle ondernemingen. Zie bladwijzer no. 9c. |

| Benaming of omschrijving. | Schaal. | Wijze van druk. | Prijs Gld. | Jaar van uitgave. | Jaar van herdruk. | Aantal bladen. | Toelichtingen. |
|---|---|---|---|---|---|---|---|
| **b. Kaarten met een bijzondere bestemming.** | | | | | | | |
| Schoolkaart van Java en Madoera. | 1 : 500.000 | Kleurendruk. | 7 50 | 1923 | — | 4 | Als wandkaart f 20.— Nieuwere uitgave niet voor het publiek verkrijgbaar. |
| Afstandwijzerkaart van Java en Madoera. | 1 : 250.000 | id. | 2 50 per blad | 1926 | — | 10 | Verschenen de bladen: IV en V; de uitgave is niet voortgezet. |
| Spoor- en tramwegkaart van Java en Madoera. | 1 : 1.000.000 | id. | 2 50 | 1913 | 1922 | 2 | Verouderd. |
| Kaart van Java en Madoera aangevende de nieuwe bestuursindeeling. | 1 : 1.000.000 | Zwartdruk. | 0 50 | 1936 | — | 3 | |
| Bladwijzer van Java en Mad. | 1 : 1.000.000 | id. | 0 50 | — | — | 2 | |
| Landbouwstatistiekkaart van Java en Madoera, met bijbehoorende registers. | 1 : 150.000 | Kleurendruk. | 2 — per blad | 1935 | — | 26 | Geeft ondernemingen, bosschen en bebouwde grond met hun oppervlakten aan. Bladwijzer op aanvraag gratis verkrijgbaar. |
| Geologische kaart van Java. | 1 : 100.000 | id. | 2 50 per blad | 1932 tot 1936 | — | — | Vervaardigd bij den Dienst van den Mijnbouw. Bij elk blad behoort een toelichtende nota. Zie bladwijzer nr. 10a. |
| Java, geologisch . . . . . | — | — | — — | — | — | — | Zie ook blad XV, XVI en XVII van de Geol. Overzichtsk. v.d. N. I. Arch. 1:1 000 000 (blz. 5). |
| **c. Overzichtskaarten der residenties.** | | | | | | | |
| Bantam . . . . . | 1 : 250.000 | Kleurendruk. | 2 50 | 1922 | — | 1 | Niet meer bijgewerkt. In de practijk grootendeels vervangen door de Overzichtskaart van Java en Madoera 1 : 250.000 in 10 bladen. |
| Banjoemas . . . . . | „ | id. | 3 50 | 1910 | — | 1 | Met toelichtende nota. |
| Besoeki . . . . . | „ | id. | 3 50 | 1899 | — | 1 | Met toelichtende nota. |
| Jogjakarta . . . . . | „ | id. | 2 50 | 1921 | — | 1 | Met toelichtende nota. |
| Kedoe . . . . . | „ | id. | 3 50 | 1915 | — | 1 | Met toelichtende nota. |
| Madioen. . . . . | „ | id. | 3 50 | 1923 | — | 1 | |
| Madoera . . . . . | „ | id. | 2 50 | 1922 | — | 1 | |
| Preanger Regentschappen . . | „ | id. | 7 50 | 1893 | 1911 | 3 | Met toelichtende nota. |
| Rembang . . . . . | „ | id. | 2 50 | 1919 | — | 1 | |
| Semarang. . . . . | „ | id. | 3 50 | 1914 | — | 1 | Met toelichtende nota. |
| Soerabaja. . . . . | „ | id. | 2 50 | 1919 | — | 1 | Met toelichtende nota |
| Soerakarta . . . . . | „ | id. | 2 50 | 1922 | — | 1 | Met toelichtende nota. |

| Benaming of omschrijving. | Schaal. | Wijze van druk. | Prijs Gld. | Jaar van uitgave. | Jaar van herdruk. | Aantal bladen. | Toelichtingen. |
|---|---|---|---|---|---|---|---|
| **d. Topografische kaarten.** | | | | | | | |
| West Java (Res. Batavia). . | 1 : 100.000 | Kleurendruk. | 2\|50 per blad | 1910 tot 1925 | — | 14 | Worden niet meer bijgewerkt; zie bladwijzer no. 1. |
| Midden Java (Res. Banjoemas, Kedoe en Semarang). | 1 : 100.000 | id. | 2\|50 per blad | 1898 tot 1915 | — | 25 | Worden niet meer bijgewerkt; zie bladwijzer no. 1. |
| Java en Madoera . . . . . | 1 : 50.000 | id. | 2\|50 per blad | tot 1938 | tot 1938 | — | Zie bladwijzer no. 1. Op aanvraag bladwijzers der afzonderlijke residenties gratis verkrijgbaar. |
| | 1 : 50.000 | id. (Spoeddruk). | 1\|— per blad | tot 1920 | tot 1934 | — | Bestaan van enkele gebieden in Jogjakarta en Soerakarta. |
| | 1 : 25.000 | Kleurendruk en Zwartdruk. | 2\|— per blad | tot 1936 | — | — | Oudere uitgaven van een groot deel van Midden Java, deelen van Krawang, Noord-Priangan en Madioen. |
| | 1 : 25.000 | Kleurendruk. (Spoeddruk) | 1\|— per blad | | | — | Nieuwe uitgaven van Jogjakarta en Soerakarta. Bladwijzers der afzonderlijke residenties op aanvraag gratis verkrijgbaar. |
| **e. Garnizoenskaarten.** | | | | | | | |
| Batavia en omstreken . . . . | 1 : 50.000 | Kleurendruk. | 2\|50 | 1934 | — | 1 | |
| Magelang en omstreken . . . | 1 : 50.000 | id. | 2\|50 | 1915 | 1937 | 1 | |
| Malang en omstreken . . . . | 1 : 50.000 | id. | 2\|50 | 1931 | — | 1 | |
| Ambarawa, Salatiga en omstreken. | 1 : 50.000 | id. | 2\|50 | 1930 | — | 1 | |
| **f. Bijzondere topografische kaarten.** | | | | | | | |
| Blad Bromo . . . . . | 1 : 50.000 | Kleurendruk. | 2\|50 | 1922 | — | 1 | |
| Blad Semeroe . . . . . | 1 : 50.000 | id. | 2\|50 | 1922 | — | 1 | |
| Idjen Hoogland . . . . . | 1 : 20.000 | id. | 3\|— | 1919 | — | 1 | |
| Lembang en omstreken . . . | 1 : 25.000 | id. | 3\|— | 1920 | — | 1 | |

| Benaming of omschrijving. | Schaal. | Wijze van druk. | Prijs Gld. | Jaar van uitgave. | Jaar van herdruk. | Aantal bladen. | Toelichtingen. |
|---|---|---|---|---|---|---|---|
| **g. Plaatsen en omstreken.** | | | | | | | |
| Bandjarnegara. . . . . | 1 : 2.500 | Zwartdruk. | 3 — | 1922 | — | 2 | Gemeentekaart. |
| Banjoemas . . . . . | 1 : 2.500 | Kleurendruk. | 2 — | 1921 | — | 1 | Gemeentekaart. |
| Bangil. . . . . | 1 : 5.000 | Grijsdruk. | 1 50 | 1922 | — | 1 | Gemeentekaart. |
| Buitenzorg en omstreken . . | 1 : 20.000 | Kleurendruk. | 2 — | 1880 | 1921 | 1 | |
| Djember. . . . . | 1 : 5.000 | Grijsdruk. | 1 — | 1922 | — | 1 | Gemeentekaart. |
| Jogjakarta. . . . . | 1 : 10.000 | Kleurendruk. | 2 50 | 1925 | — | 1 | Gemeentekaart. |
| Kediri . . . . . | 1 : 5.000 | id. | 2 — | 1913 | — | 1 | Gemeentekaart. |
| Madioen. . . . . | 1 : 5.000 | id. | 3 — | 1917 | — | 2 | Gemeentekaart. |
| Magelang. . . . . | 1 : 2.500 | Bruindruk. | 2 50 | 1923 | — | 2 | Gemeentekaart. |
| Malang . . . . . | 1 : 10.000 | Kleurendruk. | 2 50 | 1924 | — | 1 | Gemeentekaart. |
| Pasoeroean. . . . . | 1 : 5.000 | Grijsdruk. | 2 50 | 1922 | — | 1 | Gemeentekaart. |
| Temanggoeng . . . . . | 1 : 2.500 | Zwartdruk. | 1 50 | 1922 | — | 1 | Gemeentekaart. |
| Oud-Batavia . . . . . | — | id. | 0 15 | — | 1931 | 1 | Vervaardigd in 1780. |
| **III. EILANDEN RONDOM JAVA.** | | | | | | | |
| Kaart v.h. eiland Bawean. . | 1 : 50.000 | Kleurendruk. | 1 50 | 1926 | — | 1 | |
| | 1 : 25.000 | Zwartdruk. | 1 50 | 1886 | — | 1 | |
| Schetskaart v.d. Kangean-eilanden en den Sapoedi-Arch. | 1 : 250.000 | Kleurendruk. | 1 — | 1921 | — | 1 | Ook op blad V van de Overzichtskaart van Java en Madoera schaal 1:250.000 (blz. 5). |
| **IV. SUMATRA.** | | | | | | | |
| **a. Overzichtskaarten.** | | | | | | | |
| Overzichtskaart v.h. eiland Sumatra. | 1 : 1.750.000 | Kleurendruk. | 3 — | 1928 | — | 1 | Als wandkaart f 7.— Uitverkocht; nieuwe uitgave in bewerking. |
| Overzichtskaart van Sumatra. | 1 : 750.000 | id. | 2 50 per blad | tot 1936 | — | 10 | Practische verkeerskaart; bevat alle ondernemingen. Zie bladwijzer no. 9b. |
| Overzichtskaart van Sumatra. | 1 : 250.000 | id. | 3 50 per blad | tot 1936 | — | 28 | Gelijkvormig aan die van Java op denzelfden schaal. Zie bladwijzer no. 9a. |

| Benaming of omschrijving. | Schaal. | Wijze van druk. | Prijs Gld. | Jaar van uitgave. | Jaar van herdruk. | Aantal bladen. | Toelichtingen. |
|---|---|---|---|---|---|---|---|
| **b. Kaarten met een bijzondere bestemming.** | | | | | | | |
| Ondernemings- en overzichtskaart v.h. eiland Sumatra. | 1 : 750.000 | Kleurendruk. | 10— | 1928 | — | 6 | Als wandkaart f 20.— Samengesteld door E. Franssen Herderschee. De prijs der afzonderlijk uitgegeven naamlijst bedraagt f 1.— |
| Verkeers- en overzichtskaart v.h. eiland Sumatra. | 1 : 1.650.000 | id. | 2 50 | 1929 | — | 1 | Samengesteld door E. Franssen Herderschee. |
| Economische overzichtskaart v.h. eiland Sumatra. | 1 : 1.650.000 | id. | 3— | 1922 | — | 1 | Verouderd. |
| Schoolkaart v.h. eiland Sumatra (Hollandsch-Maleisch). | 1 : 1.500.000 | id. | 5— | 1929 | — | 2 | Als wandkaart f 15.— |
| Oro-Hydrografische schetskaart v.h. eiland Sumatra. | 1 : 2.500.000 | id. | 2— | 1917 | — | 1 | Verouderd. |
| Geologische kaart van Sumatra. | 1 : 200.000 | id. | 2 50 per blad | tot 1936 | — | — | Vervaardigd door den Dienst v.d. Mijnbouw. Bij elk blad behoort een toelichtende nota. Zie bladwijzer no. 10b. |
| Bladwijzer van de residentie Sumatra's Westkust. | 1 : 600.000 | Zwartdruk. | 1— | 1922 | 1930 | 1 | |
| Kaart van de cultuurondernemingen in het Gouvernement Sumatra's Oostkust. | 1 : 500.000 | Kleurendruk. | 1— | 1918 | — | 1 | |
| Kaart van de grondsoorten in het Noordelijk deel van Sumatra's Oostkust. | 1 : 800.000 | id. | 0 50 | — | — | 1 | |
| **c. Overzichtskaarten der residenties.** | | | | | | | |
| Overzichtskaart der residentie Tapanoeli. | 1 : 750.000 | Kleurendruk. | 2— | 1919 | — | 1 | Worden niet meer bijgewerkt. Grootendeels door de Overzichtskaarten van Sumatra 1:250.000 en 1:750.000 vervangen (blz. 8). |
| Overzichtskaart van de residentie Sumatra's Westkust. | 1 : 750.000 | id. | 2 50 | 1919 | — | 1 | |
| Overzichtskaart van de residentie Riouw en Onderhoorigheden. | 1 : 750.000 | id. | 3— | 1922 | — | 2 | |
| Overzichtskaart van de residentie Palembang. | 1 : 750.000 | id. | 1 50 | 1919 | — | 1 | |
| Afstandwijzerkaart van de residentie Palembang. | 1 : 750.000 | Zwartdruk. | 1 50 | 1926 | — | 1 | |
| Overzichtskaart van de residentie Benkoelen. | 1 : 750.000 | Kleurendruk. | 2— | 1922 | — | 1 | |
| Overzichtskaart van de residentie Lampoengsche Districten. | 1 : 500.000 | id. | 1 50 | 1920 | — | 1 | |
| | 1 : 750.000 | id. | 1 50 | 1927 | — | 1 | |

| Benaming of omschrijving. | Schaal. | Wijze van druk. | Prijs Gld. | Jaar van uitgave. | Jaar van herdruk. | Aantal bladen. | Toelichtingen. |
|---|---|---|---|---|---|---|---|
| **d. Schetskaarten.** | | | | | | | |
| Overzichtskaart van Atjeh en Onderhoorigheden. | 1 : 200.000 | Kleurendruk. | 5— | 1913 | — | 16 | In omslag. |
| | 1 : 200.000 | id. | 0.50 per blad | 1913 | — | — | Losse bladen, niet volledig. |
| Schetskaart van het Noordelijk deel der residentie Tapanoeli. | 1 : 200.000 | id. | 2— | 1916 | — | 1 | Verouderd. |
| Schetskaart van de residentie Benkoelen. | 1 : 200.000 | Zwartdruk. | 2.50 | 1918 | — | 5 | Verouderd. |
| **e. Topografische kaarten.** | | | | | | | |
| Atjeh en Onderhoorigheden. | 1 : 80.000 | Bruindr. met kleuren. | 2— per blad | 1922 | — | 2 | blad Loekoep, blad Laoet Tawar } Zie bladwijzer no. 2b. |
| | 1 : 80.000 | Kleurendruk. | 3— | 1928 | — | 1 | blad Takingeun } Zie bladwijzer no. 2b. |
| | 1 : 80.000 | Bruindruk. | 1— | 1927 | — | 1 | blad Peusangan } Zie bladwijzer no. 2b. |
| | 1 : 50.000 | Kleurendruk. | 2.50 per blad | 1937 | — | 1 | Ter vervanging der bladen 1:40.000; Zie bladwijzer no. 2a. |
| | 1 : 40.000 | id. | 2— per blad | 1911 tot 1924 | — | — | zie bladwijzer no. 2b. |
| | 1 : 40.000 | Bruindr. met kleuren. | 2— | 1922 | — | 1 | blad Meulaboh. } zie bladwijzer no. 2b. |
| Noord Sumatra (Noordelijk gedeelte van Sumatra's Oostkust en Tapanoeli). | 1 : 100.000 | Kleurendruk. | 3— per blad | 1922 tot 1936 | — | — | Zie bladwijzer no. 2a. |
| | 1 : 100.000 | id. | 2.50 per blad | — | tot 1931 | — | Zie bladwijzer no. 2a. |
| Sumatra's Westkust en Zuidelijk gedeelte van Tapanoeli. | 1 : 80.000 | id. | 3— per blad | 1890 tot 1907 | tot 1932 | — | Zie bladwijzer no. 3. Uitvoeriger bladwijzer verkrijgbaar à f. 1.— |
| | 1 : 50.000 | id. | 2.50 per blad | 1926 tot 1935 | — | — | Zie bladwijzer no. 3. Bladen aan de grens van Djambi en Inderagiri. |
| | 1 : 40.000 | id. | 2.50 per blad | 1893 tot 1907 | tot 1938 | — | Zie bladwijzer no. 3. Uitvoeriger bladwijzer verkrijgbaar à f. 1.— |
| | 1 : 20.000 | id. | 2.50 per blad | 1889 tot 1899 | tot 1932 | — | Bladwijzer verkrijgbaar à f. 1.— |

HAKUBUTU-KAN 圖書部

| Benaming of omschrijving. | Schaal. | Wijze van druk. | Prijs Gld. | Jaar van uitgave. | Jaar van herdruk. | Aantal bladen. | Toelichtingen. | |
|---|---|---|---|---|---|---|---|---|
| Midden Sumatra (Zuidelijk S.O.K., Inderagiri, Djambi). | 1 : 100.000 | Kleurendruk. | 3 — per blad | 1926 tot 1938 | — | — | Zie bladwijzer nr. 3. | |
| Zuid Sumatra (Lamp. dist., Benkoelen, Palembang). | 1 : 100.000 | id. | 3 — per blad | 1910 tot 1935 | — | — | | Zie bladwijzer no. 4a. |
| | 1 : 200.000 | id. | 3 — per blad | — | — | 3 | bladen A, B en C. | |
| | 1 : 25.000 | id. | 2 50 per blad | 1910 tot 1919 | — | — | | |
| | 1 : 25.000 | Bruindr. met kleuren. | 1 — per blad | 1916 tot 1922 | — | — | Bestaan van de omgeving van Palembang en in de Res. Benkoelen. | |

### f. Garnizoenskaarten.

| | | | | | | | |
|---|---|---|---|---|---|---|---|
| Fort de Kock . . . . . | 1 : 50.000 | Kleurendruk. | 2 50 | 1930 | — | 1 | |
| Padang en omstreken . . . | 1 : 50.000 | id. | 2 50 | 1929 | — | 1 | |
| Padangpandjang. . . . . | 1 : 50.000 | id. | 2 50 | 1931 | — | 1 | |

### g. Plaatsen en omstreken.

| | | | | | | | |
|---|---|---|---|---|---|---|---|
| Benkoelen. . . . . | 1 : 10.000 | Kleurendruk. | 2 — | 1924 | — | 1 | |
| Lahat. . . . . | 1 : 10.000 | id. | 1 — | 1925 | — | 1 | |
| Medan. . . . . | 1 : 5.000 | id. | 3 — | 1913 | — | 4 | |
| Moeara Enim . . . . . | 1 : 10.000 | id. | 1 — | 1925 | — | 1 | |
| Padang . . . . . | 1 : 5.000 | id. | 2 — | 1915 | — | 1 | |
| Padangsidempoean en omstr. | 1 : 20.000 | id. | 2 — | 1893 | — | 1 | |
| Palembang . . . . . | 1 : 5.000 | id. | 6 — | 1921 | — | 6 | |
| Sabang . . . . . | 1 : 2.500 | id. | 2 — | 1918 | — | 1 | |
| Taroetoeng en omstreken . . | 1 : 20.000 | id. | 2 — | 1907 | — | 1 | |
| Teloekbetoeng . . . . . | 1 : 5.000 | id. | 2 — | 1916 | — | 2 | |

## V. EILANDEN RONDOM SUMATRA.

### BANGKA.

### a. Schets- en overzichtskaarten.

| | | | | | | | |
|---|---|---|---|---|---|---|---|
| Overzichtskaart van het eiland Bangka. | 1 : 150.000 | Kleurendruk. | 4 50 | 1916 | — | 4 | Verouderd. Het eiland Bangka komt ook voor op blad 22 v.d. Overz. kaart van Sumatra 1:250.000 (nieuwe uitgave in bewerking). |

| Benaming of omschrijving. | Schaal. | Wijze van druk. | Prijs Gld. | Jaar van uitgave. | Jaar van herdruk. | Aantal bladen. | Toelichtingen. |
|---|---|---|---|---|---|---|---|
| **b. Topografische kaarten.** | | | | | | | |
| Bangka . . . . . | 1 : 25.000 | Kleurendruk. | 2\|50 per blad | 1931 tot 1936 | — | — | Zie bladwijzer no. 4b. Uitvoerige bladwijzer op aanvraag gratis verkrijgbaar. |
| **RIOUW- en LINGGA-ARCHIPEL.** | | | | | | | |
| Riouw- en Lingga-Archipel. | — | — | —\|— | — | — | — | Komt voor op de Overzk. van Sumatra 1:250.000 blad 13 en 17 en 1:750.000 blad VI (blz. 8) en op de res.kaart van Riouw en Ond. 1:750.000 (blz. 9). |
| **NATOENA- en ANAMBAS-EILANDEN.** | | | | | | | |
| Natoena- en Anambas-eilanden. | — | — | —\|— | — | — | — | Komen voor op de residentie-kaart van Riouw en Onderh. 1:750.000 (zie blz. 9). |
| Schetskaart van het eiland Groot Natoena (Boengoeran). | 1 : 100.000 | Kleurendruk. | 2\|— | 1923 | — | — | |
| **SIMEULEUH.** | | | | | | | |
| Simeuleuh . . . . . | — | — | —\|— | — | — | — | Komt voor op blad XIII en XIV v.d. Overzichtskaart van Atjeh 1:200.000 (blz. 10). |
| **NIAS.** | | | | | | | |
| Schetskaart van het eiland Nias. | 1 : 150.000 | Kleurendruk. | 1\|— | 1916 | — | 1 | |

| Benaming of omschrijving. | Schaal. | Wijze van druk. | Prijs Gld. | Jaar van uitgave. | Jaar van herdruk. | Aantal bladen. | Toelichtingen. |
|---|---|---|---|---|---|---|---|
| **MENTAWAI-EILANDEN.** | | | | | | | |
| Schetskaart van de Mentawai eilanden. | verschillend | Kleurendruk. | 1— | 1909 | 1914 | 1 | Verouderd. Komen ook voor op de bladen 14/18 en 19/23 v.d. Overz. kaart van Sumatra 1:250.000 en op de bladen IV en VII van de Overzichtskaart van Sumatra 1:750.000 (blz. 8). |
| Topografische kaarten . . . . | 1 : 100.000 | id. | 3— per blad | tot 1936 | — | — | Zie bladwijzer no. 3 en 4a. |
| **VI. BORNEO.** | | | | | | | |
| **a. Overzichtskaarten.** | | | | | | | |
| Overzichtskaart van het eiland Borneo. | 1 : 2.000.000 | Kleurendruk. | 2.50 | 1934 | — | 1 | Als wandkaart f 6.— |
| Borneo . . . . . | — | — | — | — | — | — | Komt ook voor op de bladen NA 49, NA 50, SA 49 en SA 50 van de Int. Wereldkaart op 1 : 1.000.000 (zie blz. 5); de vier bladen opgeplakt als wandkaart f 12.50. |
| **b. Topografische en verkenningskaarten.** | | | | | | | Zie bladwijzer no. 5. |
| Westerafd. van Borneo . . . | 1 : 200.000 | Kleurendruk. | 3— per blad | 1889 tot 1897 | 1917 tot 1935 | 26 | |
| | 1 : 50.000 | Zwartdruk. | 1— per blad | 1926 | — | — | |
| Zuider- en Oosterafd. van Borneo. | 1 : 200.000 | id. | 1— per blad | 1924 tot 1928 | — | — | Verkenningskaarten. |
| | 1 : 100.000 | Kleurendruk. | 3— per blad | 1926 en 1928 | — | — | |
| | 1 : 50.000 | id. | 2.50 per blad | 1924 | — | — | |
| | 1 : 25.000 | id. | 2— per blad | 1932 | — | — | Balikpapan en omgeving. |

| Benaming of omschrijving. | Schaal. | Wijze van druk. | Prijs Gld. | Jaar van uitgave. | Jaar van herdruk. | Aantal bladen. | Toelichtingen. |
|---|---|---|---|---|---|---|---|
| **c. Plaatsen en omstreken.** | | | | | | | |
| Bandjermasin en omgeving. | 1 : 20.000 | Kleurendruk. | 1— | 1916 | — | 1 | |

# VII. CELEBES.

## a. Schets- en Overzichtskaarten.

| | | | | | | | |
|---|---|---|---|---|---|---|---|
| Overzichtskaart van het eiland Celebes. | 1 : 1.250.000 | Kleurendruk. | 2 50 | 1927 | — | 1 | Als wandkaart f 6.— |
| Schetskaart van Zuid-Oost Celebes. | 1 : 500.000 | id. | 1 50 | 1924 | — | 1 | Verouderd. |
| Schetskaart van een deel van Noord- en Midden Celebes. | 1 : 500.000 | id. | 3 50 | 1919 | — | 2 | |
| Schetskaart van het Landschap Boetoeng met de Toekang-besi-eilanden. | 1 : 250.000 | id. | 3 — | 1916 | — | 2 | |
| Schetskaart van het Landschap Boetoeng. | 1 : 400.000 | id. | 3 — | 1916 | — | 1 | |
| Schetskaart van de Minahasa. | 1 : 200.000 | id. | 1 25 | 1921 | — | 1 | |

## b. Topografische kaarten.

Zie bladwijzer no. 6a.

| | | | | | | | |
|---|---|---|---|---|---|---|---|
| Zuid-Celebes . . . . . | 1 : 100.000 | Kleurendruk. | 3 — per blad | 1936 | — | — | |
| | 1 : 100.000 | Spoeddruk. | 1 50 per blad | 1918 | — | — | Eenige bladen in het ZW. Verouderd. |
| | 1 : 50.000 | Kleurendruk. | 2 50 per blad | 1922 tot 1934 | — | — | |
| | 1 : 25.000 | id. | 2 — per blad | 1932 | — | — | Omgeving Tempe-Meer. |
| | 1 : 25.000 | Spoeddruk. | 1 — per blad | 1921 | — | — | Omgeving Makassar. |

## c. Plaatsen en omstreken.

| | | | | | | | |
|---|---|---|---|---|---|---|---|
| Makassar . . . . . | 1 : 5.000 | Kleurendruk. | 3 — | 1916 | — | 2 | |
| Bonthain . . . . . | 1 : 10.000 | id. | 1 — | 1922 | 1924 | 1 | |

| Benaming of omschrijving. | Schaal. | Wijze van druk. | Prijs Gld. | Jaar van uitgave. | Jaar van herdruk. | Aantal bladen. | Toelichtingen. |
|---|---|---|---|---|---|---|---|

# VIII. KLEINE SOENDA EILANDEN.

## BALI.

| | | | | | | | |
|---|---|---|---|---|---|---|---|
| Overzichtskaart van het eiland Bali. | 1 : 200.000 | Kleurendruk. | 2 50 | 1935 | — | 1 | Als wandkaart f 5.— |
| Topografische kaarten . . . . | 1 : 50.000 | id. | 2 50 per blad | 1924 tot 1935 | — | — | Zie bladwijzer no. 7b. |

## LOMBOK.

| | | | | | | | |
|---|---|---|---|---|---|---|---|
| Overzichtskaart van het eiland Lombok. | 1 : 200.000 | Kleurendruk. | 1 50 | 1908 | 1927 | 1 | |
| Overzichtskaart van Midden Lombok. | 1 : 100.000 | id. | 1 50 | 1897 | 1908 | 1 | |
| Topografische kaarten . . . | 1 : 50.000 | id. | 2 50 per blad | 1928 | — | — | Zie bladwijzer no. 7a. |
| | 1 : 25.000 | id. | 2 — per blad | 1926 tot 1931 | — | — | |

## SOEMBAWA.

| | | | | | | | |
|---|---|---|---|---|---|---|---|
| Schetskaart van het eiland Soembawa. | 1 : 250.000 | Kleurendruk. | 2 50 | 1926 | — | 2 | |

## SOEMBA.

| | | | | | | | |
|---|---|---|---|---|---|---|---|
| Schetskaart van het eiland Soemba. | 1 : 300.000 | Kleurendruk. | 2 — | 1915 | 1929 | 1 | Grootendeels verouderd. |
| Topografische kaarten . . . | 1 : 100.000 | id. | 3 — per blad | 1927 tot 1935 | — | — | Zie bladwijzer no. 7a. |

## FLORES EN OMLIGGENDE EILANDEN.

Zie bladwijzer no. 7a.

| | | | | | | | |
|---|---|---|---|---|---|---|---|
| Schetskaart van het eiland Flores. | 1 : 300.000 | Kleurendruk. | 3 — | — | 1928 | 2 | |
| Verkenningskaart van de Onderafd. Oost-Flores en Solor-eilanden. | 1 : 100.000 | id. | 2 — | 1931 | — | 1 | Oostelijk blad. |
| | 1 : 100.000 | id. | 2 — | 1931 | — | 1 | Westelijk blad. |
| Verkenningskaart van de Onderafd. Maoemere. | 1 : 100.000 | Bruindruk. | 3 — | — | 1930 | 1 | |
| Schetskaart van de Onderafd. Endé (Landsch. Endé). | 1 : 50.000 | Kleurendruk. | 2 — | 1920 | — | 2 | blad No. 1 en 2. |

| Benaming of omschrijving. | Schaal. | Wijze van druk. | Prijs Gld. | Jaar van uitgave. | Jaar van herdruk. | Aantal bladen. | Toelichtingen. |
|---|---|---|---|---|---|---|---|
| Schetskaart van de Onderafd. Endé (Landsch. Lio). | 1 : 50.000 | Kleurendruk. | 2— | 1928 | — | 2 | blad No. 3 en 4. |
| Schetskaart van de Onderafd. Ngada. | 1 : 50.000 | id. | 2 50 | — | — | 4 | |
| Schetskaart van het district Laboeanbadjo (Onderafd. Manggarai). | 1 : 50.000 | id. | 2— | — | 1921 | 2 | Westelijk gedeelte. |
| **ALOR.** | | | | | | | |
| Overzichtskaart van het eiland Alor. | 1 : 100.000 | Kleurendruk. | 3— | 1932 | — | 2 | Zie bladwijzer no. 7a. |
| **TIMOR.** | | | | | | | |
| Schetskaart van het eiland Timor. | 1 : 250.000 | Kleurendruk. | 3— | 1920 | — | 1 | Grootendeels verouderd. |
| Topografische kaarten . . . | 1 : 100.000 | id. | 3— per blad | 1924 tot 1929 | — | — | Zie bladwijzer no. 7a. |

## IX. MOLUKKEN en NIEUW-GUINEA.

| | | | | | | | |
|---|---|---|---|---|---|---|---|
| Molukken . . . . . | — | — | — | — | — | — | Zie ook Internationale wereldkaart blad N.A. 52 (blz. 5). |
| Overzichtskaart van de res. Amboina en de afdeeling Noord-Nieuw-Guinea. | 1 : 2.500.000 | Kleurendruk. | 2— | 1915 | — | 1 | |
| **AMBON-GROEP.** | | | | | | | |
| Topografische kaarten . . . | 1 : 100.000 | Kleurendruk. | 3— per blad | 1924 tot 1927 | — | — | Zie bladwijzer no. 6d. |
| | 1 : 50.000 | id. | 2 50 per blad | 1924 | — | — | |
| Hoofdplaats Ambon . . . . . | 1 : 5.000 | id. | 2 50 | 1924 | — | 1 | |
| **CERAM.** | | | | | | | |
| Schetskaart van het eiland Ceram. | 1 : 500.000 | Kleurendruk. | 1 25 | 1921 | — | 1 | |
| Schetskaart van het Westelijk deel van het eiland Ceram en omliggende eil. | 1 : 200.000 | id. | 2 50 | 1919 | — | 1 | |
| Schetskaart van het eiland Ceram. | 1 : 100.000 | id. | 3— per blad | 1919 | — | 13 | Zie bladwijzer no. 6c. |
| **BOEROE.** | | | | | | | |
| Schetskaart van het eiland Boeroe. | 1 : 250.000 | Kleurendruk. | 1— | 1910 | 1915 | 1 | |

| Benaming ot omschrijving. | Schaal. | Wijze van druk. | Prijs. Gld. | Jaar van uitgave. | Jaar van herdruk. | Aantal bladen. | Toelichtingen. |
|---|---|---|---|---|---|---|---|
| **HALMAHERA.** | | | | | | | |
| Overzichtskaart van het eiland Halmahera. | 1 : 500.000 | Kleurendruk. | 2 50 | 1933 | — | 1 | Als wandkaart f 6.— |
| Topografische kaarten . . . | 1 : 100.000 | id. | 3 — per blad | 1921 tot 1934 | — | — | Zie bladwijzer no. 6b. |
| **TERNATE en HIRI.** | | | | | | | |
| Schetskaart van de eilanden Ternate en Hiri. | 1 : 20.000 | Kleurendruk. | 1 — | 1916 | — | 1 | Zie bladwijzer no. 6b. |
| **TIDORE en MAITARA.** | | | | | | | |
| Schetskaart van de eilanden Tidore en Maitara. | 1 : 20.000 | Kleurendruk. | 1 — | 1916 | — | 1 | Zie bladwijzer no. 6b. |
| **SOELA-EILANDEN.** | | | | | | | |
| Schetskaart van de Soela-eilanden. | 1 : 250.000 | Kleurendruk. | 1 50 | — | 1927 | 1 | |
| **BABAR.** | | | | | | | |
| Schetskaart van het eiland Babar. | 1 : 100,000 | Kleurendruk. | 1 — | 1912 | — | 1 | |
| **NIEUW-GUINEA.** | | | | | | | |
| Schetskaart van Nederlandsch Nieuw-Guinea en omliggende eilanden. | 1 : 1.000.000 | Kleurendruk. | 10 — | 1912 | 1919 | 4 | Met bijvoegsel. |
| Nieuw-Guinea . . . . . | — | — | — — | — | — | — | Zie ook de bladen SA 53 en SB 53 van de Int. Wereldk. 1:1.000.000. |
| Overzichtskaart van de res. Amboina en de afdeeling Noord-Nieuw-Guinea. | 1 : 2.500.000 | id. | 2 — | 1915 | — | 1 | |
| Schetskaart van Nederlandsch Nieuw-Guinea. | 1 : 250.000 | Zwartdruk. | 0 50 per blad | 1936 tot 1937 | — | — | Zie bladwijzer no. 8. |
| | 1 : 100.000 | id. | 0 50 per blad | 1936 | — | — | |
| | 1: 500.000 | Bruindruk. | 0 10 per blad | 1915 | 1936 | 7 | Verouderd. Bladwijzer wordt op aanvraag gratis verstrekt. |
| **SCHOUTEN- en PADAIDO-EILANDEN.** | | | | | | | |
| Schetskaart van de Schouten en Padaido-eilanden. | 1 : 250.000 | Kleurendruk. | 1 50 | — | 1927 | 1 | |

| Benaming of omschrijving. | Afkorting. | Nr. volgens Order T.D. Nr. 19. | Prijs Gld. | Jaar van uitgave. | Toelichtingen. |
|---|---|---|---|---|---|
| Terreinleer . . . . . | — | 32 | 1 04 | 1930 | |
| Naamlijst behoorende bij de Ondernemings- en overzichtskaart van Sumatra schaal 1:750.000, samengesteld door E. Franssen Herderschee. | — | — | 1 — | — | |
| Opgave van kaarten, legenda, verslagen enz. verkrijgbaar bij den Beheerder van het Kaartenmagazijn van den Topografischen Dienst. | Catalogus | 41 | Kosteloos | 1938 | |
| **NUMERIEKE GEGEVENS DER TRIANGULATIE.** | | | | | |
| De coördinaten der driehoekspunten, gebezigd bij de herziening der topogr. kaarten van Midden Java. Eerste gedeelte. Res. Banjoemas en Kedoe. | — | 24 | 1 50 | 1903 | |
| Idem. Tweede gedeelte. Res. Semarang . . . . . | — | 25 | 1 50 | 1912 | |
| Idem Derde gedeelte. Res. Pekalongan. . . . . | — | 26 | 1 50 | 1918 | |
| De driehoeks- en veelhoekspunten in de res. Bantam. | — | 27 | 1 50 | 1924 | |
| Triangulatie van Sumatra. Driehoeksnet en astronomische plaatsbepalingen in Zuid Sumatra. De coördinaten der driehoekspunten en astronomische stations. | — | 28 | 1 50 | 1911 | |
| Triangulatie van Sumatra. Driehoeksnet van Sumatra's Westkust. De coördinaten der driehoekspunten. | — | 29 | 1 50 | 1916 | |
| Coördinaten van de oorsprongen en hoekpunten der bladen in de polyëderprojectie. | — | 30 | 2 50 | 1910 | |
| Coördinaten van de oorsprongen en hoekpunten der landrenteminuutplans in de polyëder- projectie. | — | 31 | 2 50 | 1917 | |
| **TAFELS.** | | | | | |
| Tafel tot het berekenen der hoogteverschillen en der horizontale afstanden in de kaart bij metingen met den ketting. | Tafel A | 35 | 0 96 | 1937 | |

| Benaming of omschrijving. | Afkorting. | Nr. volgens Order T.D. Nr. 19. | Prijs Gld. | Jaar van uitgave. | Toelichtingen. |
|---|---|---|---|---|---|
| Tafel tot het berekenen der hoogteverschillen en der horizontale afstanden in de kaart, bij metingen met den afstandmeter en het afleiden van hoogteverschillen uit de kaart. | Tafel B | 36 | 1 12 | 1936 | |
| Herleidingstafel van bouws en vierk. Rijnl. roeden tot hectares, ares en vierk. meters. | Herl. Tafel | 37 | 0 36 | 1931 | |
| Fünfstellige vollständige Trigonometrische und Polygonometrische Tafeln für Maschinenrechnen, door Dr. F. G. Gausz . . . . . | — | — | 3 25 | 1925 | |
| **MEETINSTRUMENTEN.** | | | | | |
| De Meetinstrumenten in gebruik bij den Topografischen Dienst in Ned.-Indië, met platen-atlas. | H.M.I. | 11 | 5 — | 1920 | |
| Handleiding bij het gebruik van het universaalinstrument, met bundel platen en modellen. | H.U.I. | 12 | 5 — | 1918 | |
| De repetitietheodoliet van Hildebrand (opstelling, regeling en gebruik). | — | 13 | 0 75 | 1916 | |
| De theodolietboussole van Hildebrand (opstelling, regeling en gebruik). | — | 14 | 0 75 | 1915 | |
| Beknopt voorschrift betreffende de opstelling, het onderzoek en de regeling van de boussole tranchemontagne. | V. R. Btm. | 15 | 0 40 | 1920 | |
| Voorschrift betreffende de rekenliniaal, planimeter en pantograaf. | — | 16 | 1 50 | 1921 | |
| Beknopte handleiding voor het gebruik van den poolplanimeter. | H.Ppl. | — | 0 40 | 1909 | Uitgeput. |
| **BEREKENINGSMETHODEN.** | | | | | |
| Handleiding voor het bepalen van de correctie eener boussole en van den tijd. | H.C. Bouss. | 19 | 1 — | 1924 | Uitgeput. |
| Zonsdeclinatie en tijdsvereffening in het 1938. | Declinatiestaat | 20 | 0 12 | 1937 | |
| Id. in het jaar 1939. | " | 20 | 0 16 | 1938 | |
| Nota over de achterwaartsche insnijding van punten (Snellius vraagstuk). | — | 23 | 0 50 | 1916 | |

| Benaming of omschrijving. | Afkorting. | Nr. volgens Order T.D. Nr. 19. | Prijs Gld. | Jaar van uitgave. | Toelichtingen. |
|---|---|---|---|---|---|
| **INSTRUCTIES EN VOORSCHRIFTEN.** | | | | | |
| Instructie voor de Chefs der Opnemingsbrigades van den Topografischen Dienst. | I.C.O. | 1 | 0 75 | 1916 | |
| Instructie voor de opnemers van den Topografischen Dienst. | I.O. | 2 | 0 40 | 1916 | |
| Instructie voor het Hoofd van de Triangulatiebrigade van den Topografischen Dienst. | I.H.Tr. | 3 | 0 40 | 1921 | |
| Instructie voor het personeel van de Triangulatiebrigade van den Topogr. Dienst. | I.Tr. | 4 | 0 40 | 1921 | |
| Handleiding voor de uitvoering van secundaire triangulaties. | H.S.Tr. | 21 | — — | — | Uitgeput. |
| Aanhangsel van de Handleiding voor de uitvoering van secundaire triangulaties. | A.H.S.Tr. | 22 | 1 50 | 1911 | |
| Instructie voor het verrichten van planchetwerk door opnemers en topografen der opnemingsbrigades. | I.Pl. | 6 | 0 20 | 1924 | |
| Voorbeelden van planchetwerk ten gebruike bij het onderwijs van opnemers en topografen. | — | 7 | 5 — | — | |
| Voorschrift voor de landrentemetingen. | V.L. | 8 | 0 50 | 1913 | |
| Voorschrift voor de landrentemetingen in Bali en Lombok. | V.L.B. en L. | — | 0 40 | 1917 | |
| **MALEISCHE UITGAVEN.** | | | | | |
| Dari hal beberapa instrument akan goenanja topograaf-topograaf. | — | 47 | 0 30 | 1910 | |
| Dari hal rekenliniaal . . . . | — | 48 | 0 30 | 1912 | |
| Soerat pengatoeran akan segala pekerdjaän dan hal kelakoean opnemer-opnemer. | — | 2* | 0 40 | 1916 | |
| Instructie dari hal mengerdjakan planchetwerk jang dilakoekan oleh opnemer-opnemer dan topograaf-topograaf dari opnemingsbrigades. | — | 6* | 0 20 | 1924 | |
| Pengatoeran dari hal oekoeran padjeg boemi. | — | 8* | 0 30 | 1911 | |

| Benaming of omschrijving. | Afkorting. | Nr. volgens Order T.D. Nr. 19. | Prijs Gld. | jaar van uitgave. | Toelichtingen. |
|---|---|---|---|---|---|
| Soerat peringetan dari hal oekoeran padjeg boemi. | — | — | 0 10 | — | |
| Daftar-daftar akan goenanja opnemer² pada landrente-opnemingsbrigade. | — | — | 0 50 | 1913 | |
| Tanda-tanda jang misti dipakai boeat menggambar kaart padjeg boemi. | — | 51 | 0 10 | — | Uitgeput. |

## BLANCO MEETBOEKEN.

| | | | | | |
|---|---|---|---|---|---|
| Meetboeken voor Theod. Bouss. | M.Th.B. | — | 1 — | — | |
| Meetboeken voor Borgbous-sole. | B.T.M. | — | 1 — | — | |
| Meetboeken voor Waterpas-sing. | M.W. | — | 1 — | — | |

# C. BLADWIJZERS.

# Legenda voor de Bladwijzers.

*Kaarten op*
*1 : 25 000 (of 1 : 20 000)*
*a. verkrijgbaar. b. uitverkocht.*

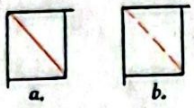


*Kaarten op*
*1 : 50 000 (of 1 : 40 000)*
*a. verkrijgbaar, b. uitverkocht.*




*Kaarten op*
*1 : 100 000 (of 1 : 80 000)*
*a. verkrijgbaar, b. uitverkocht.*







*Kaarten op 1 : 200 000*
*a. verkrijgbaar, b. uitverkocht.*

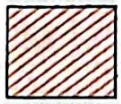

*Overzichtskaarten op kleineren schaal en geologische kaarten.*

*Standplaats van een Gouverneur*

*„ „ „ Resident.*

*„ „ „ Ass. Resident*

*„ „ „ Controleur of*



*Andere plaatsen.*

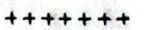

*Staatsgrens.*

*Provincie- en Gouv! grens.*

*Residentiegrens (Afdeelingsgrens o*



*Afdeelingsgrens (buiten Java).*



*Regentschapsgrens (Java en Mad*



*Spoorwegen.*



*Belangrijke autowegen.*

*Hoogtepunt en hoogtecijfer.*

*Rivieren.*

*Meren.*

*Bladen, welke een gedeelte va aansluitend blad bevatten.*

*Alleen de uitverkochte bladen waarvan niet een onmiddellijken herdruk te wachten is, zijn als „uitverkocht" aan*

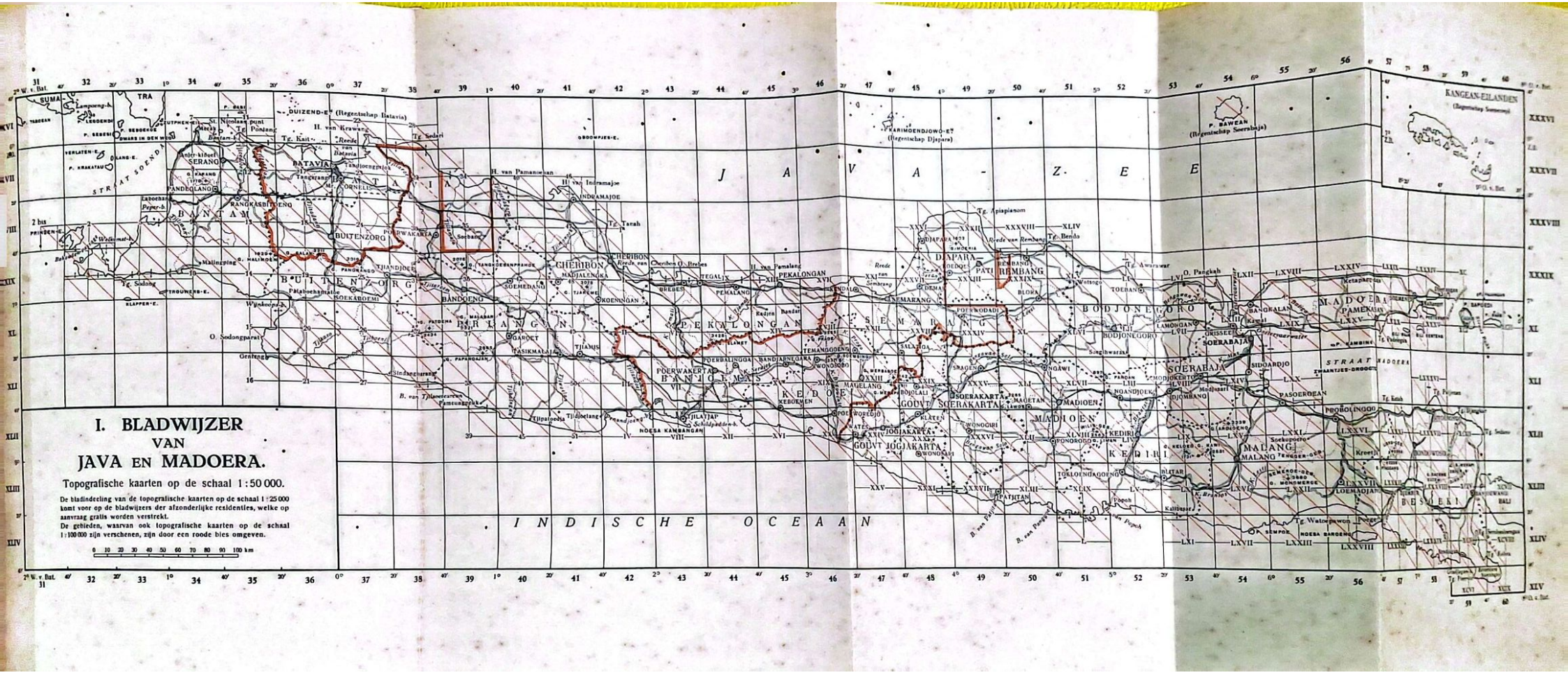
I. BLADWIJZER
VAN
JAVA EN MADOERA.
Topografische kaarten op de schaal 1:50 000.
De bladindeeling van de topografische kaarten op de schaal 1:25 000 komt voor op de bladwijzers der afzonderlijke residenties, welke op aanvraag gratis worden verstrekt.
De gebieden, waarvan ook topografische kaarten op de schaal 1:100 000 zijn verschenen, zijn door een roode bies omgeven.
0 10 20 30 40 50 60 70 80 90 100 km
J A V A - Z E E
I N D I S C H E O C E A A N
KANGEAN-EILANDEN
BATAVIA
BUITENZORG
CHERIBON
PEKALONGAN
SEMARANG
DJAPARA
REMBANG
BODJONEGORO
SOERABAJA
MADOERA
PAMEKASAN
MALANG
BESOEKI
KEDIRI
MADIOEN
GOUVT SOERAKARTA
GOUVT JOGJAKARTA
KEDOE
BANJOEMAS
PRIANGAN
BANTAM
STRAAT SOENDA
STRAAT MADOERA

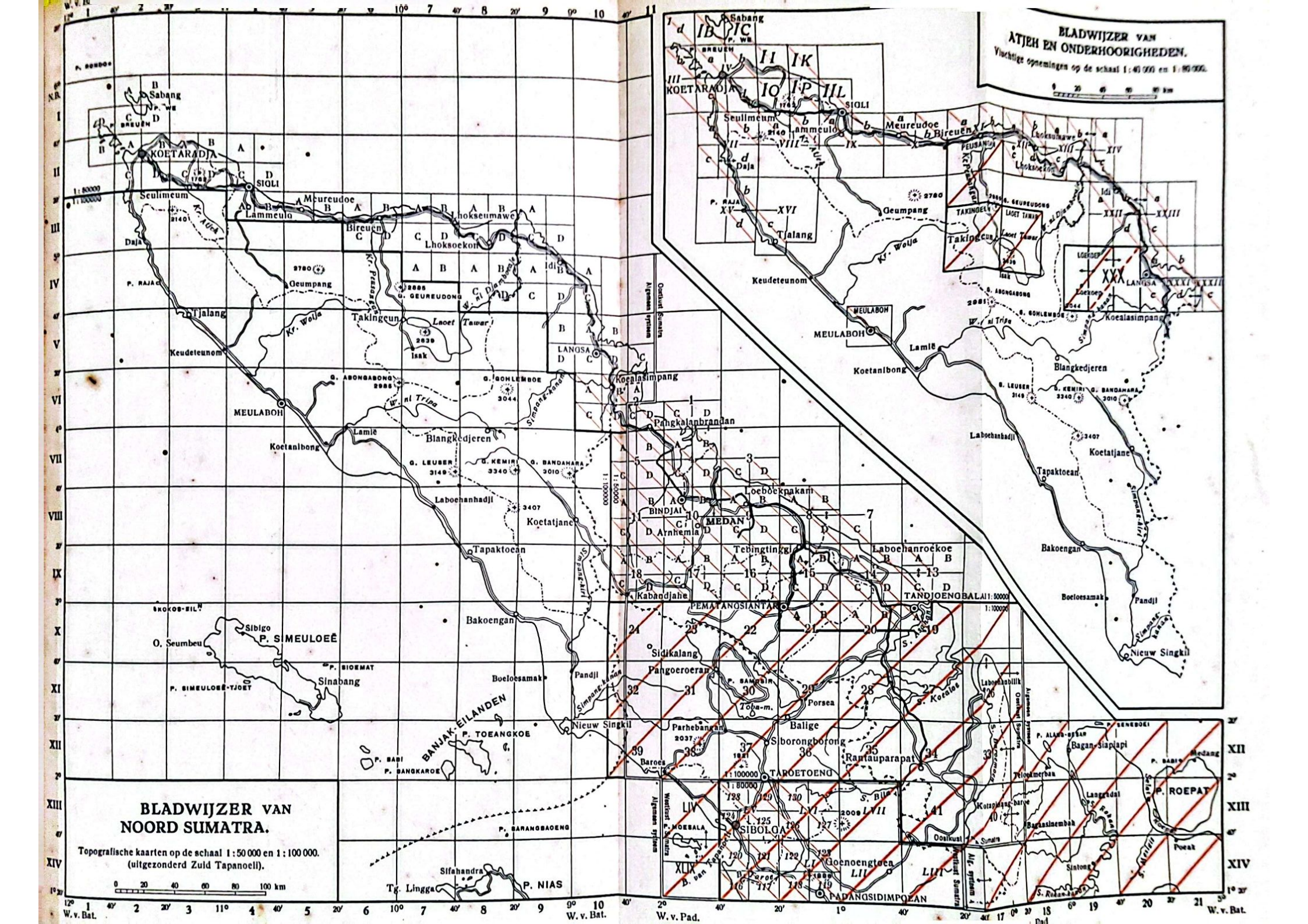
BLADWIJZER VAN
ATJEH EN ONDERHOORIGHEDEN.
Vluchtige opnemingen op de schaal 1:40 000 en 1:80 000.
BLADWIJZER VAN
NOORD SUMATRA.
Topografische kaarten op de schaal 1:50 000 en 1:100 000.
(uitgezonderd Zuid Tapanoeli).
0 20 40 60 80 100 km
KOETARADJA
SIGLI
Sabang
Seulimeum
Lammeulo
Meureudoe
Bireuen
Lhokseumawe
Lhoksoekon
Idi
Daja
Geumpang
Tjalang
Takingeun
Laoet Tawar
Isak
Keudeteunom
MEULABOH
Koetanibong
Lamië
Blangkedjeren
Laboehanhadji
Koetatjane
Tapaktoean
Bakoengan
Pangkalanbrandan
Koealasimpang
LANGSA
BINDJAI
MEDAN
Arnhemia
Loeboekpakam
Tebingtinggi
Laboehanroekoe
TANDJOENGBALAI
PEMATANGSIANTAR
Kabandjahe
Sidikalang
Pangoeroeran
Porsea
Balige
Siborongborong
Rantauparapat
TAROETOENG
SIBOLGA
Goenoengtoea
PADANGSIDIMPOEAN
Parhebangan
Baroes
Nieuw Singkil
Pandji
Boeloesamak
Sinabang
Sibigo
O. Seumbeu
P. SIMEULOEË
P. SIMEULOEË-TJOET
BANJAK-EILANDEN
P. TOEANGKOE
P. BABI
P. BANGKAROE
P. BARANGBAOENG
Sifahandra
Tg. Lingga
P. NIAS
P. ROEPAT
Bagan-Siapiapi
Langgadal
Sintong
Poeak
Medang
Teloekmerbau
Bagansinembah
Kotapinang-baroe
Oostkust Sumatra
Westkust Sumatra
Algemeen systeem
Kr. Wolja
Kr. Atjeh
Kr. Peusangan
W. ni Tripa
Simpang-kanan
Simpang-kiri
Toba-m.
S. Koealoe
S. Asahan
S. Bilo
S. Rokan
S. Meulaboh
W. v. Bat.
W. v. Pad.

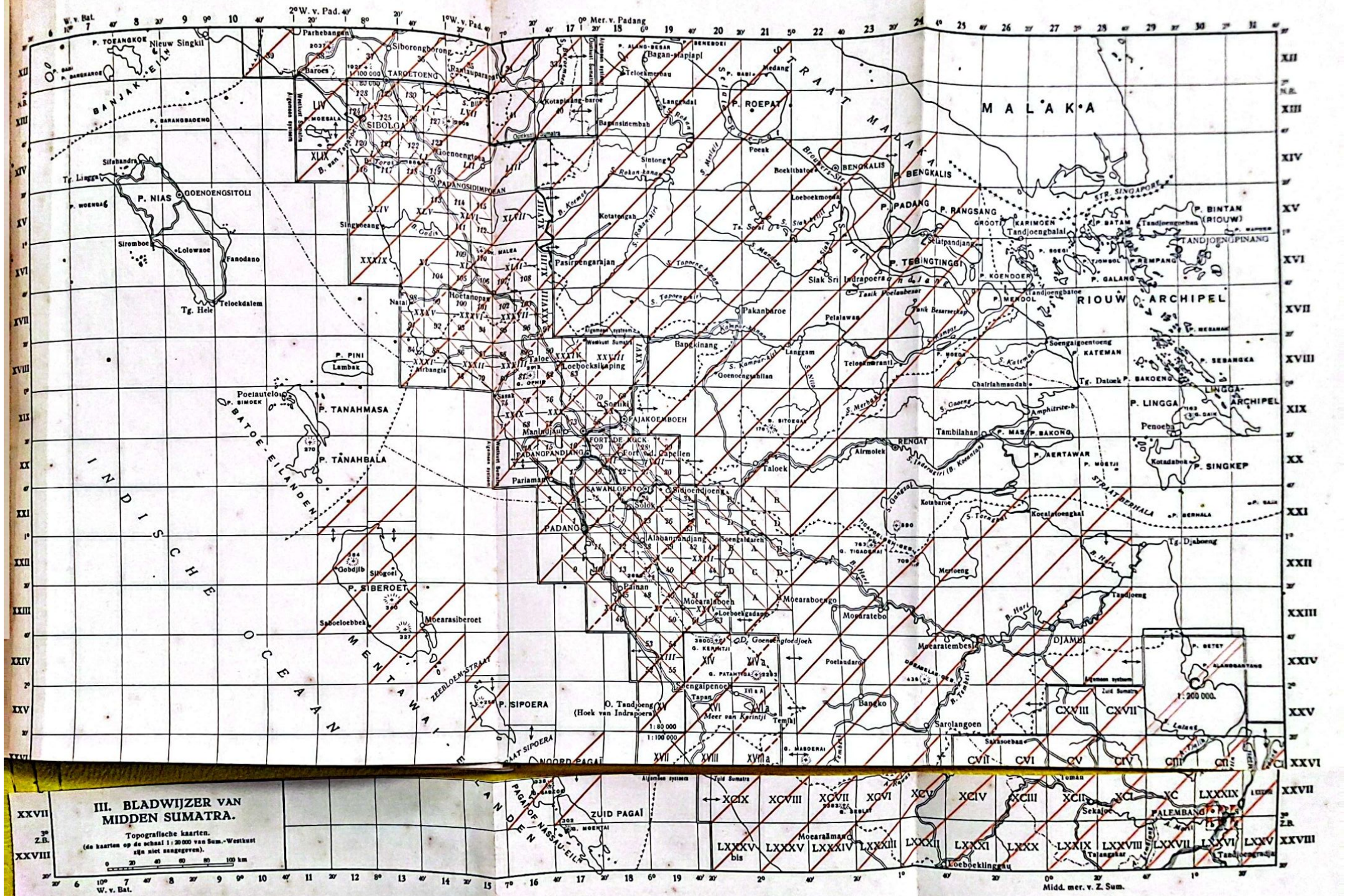


# III. BLADWIJZER VAN MIDDEN SUMATRA.

Topografische kaarten.
(de kaarten op de schaal 1 : 20 000 van Sum.-Westkust zijn niet aangegeven).

0 20 40 60 80 100 km

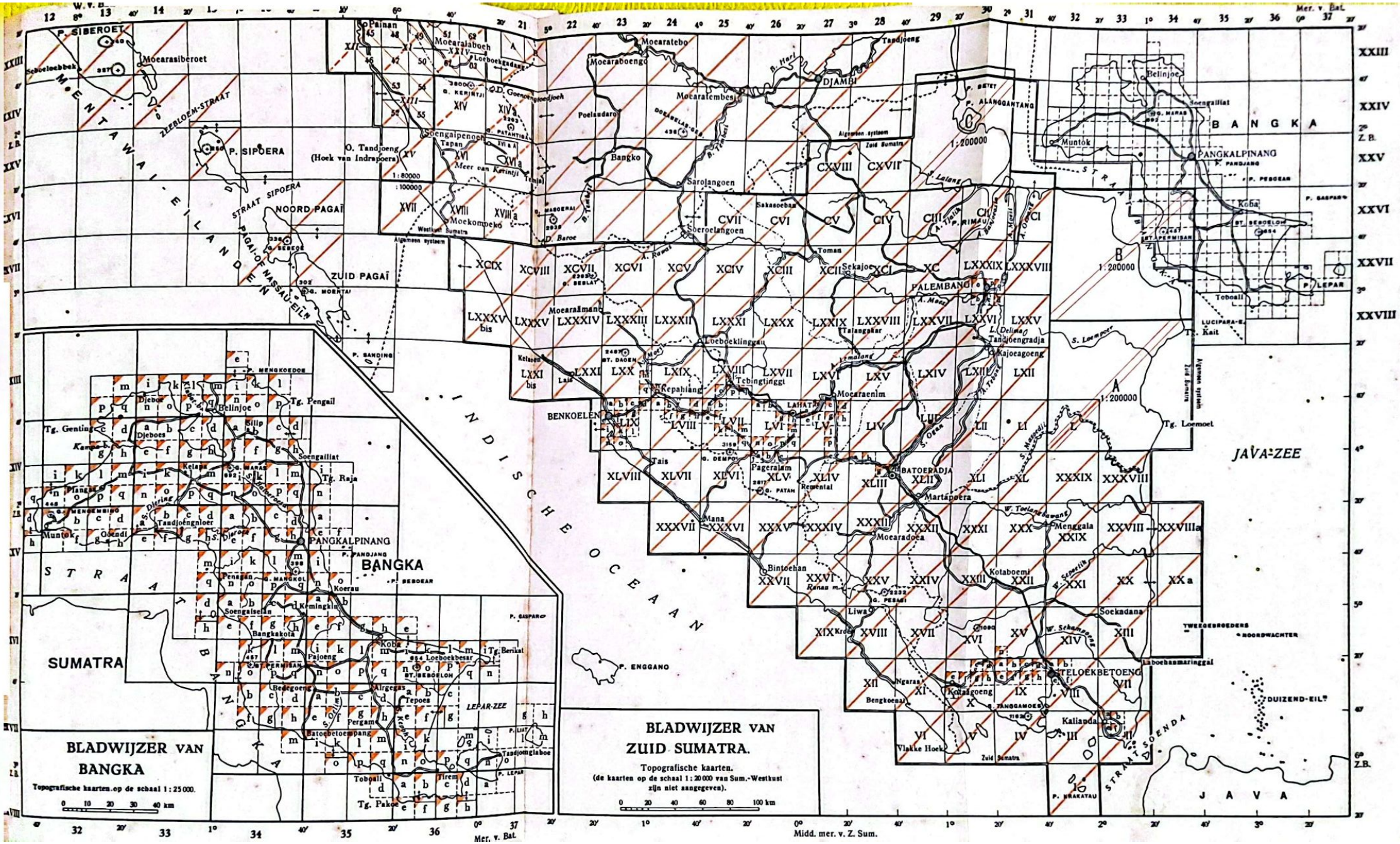
BLADWIJZER VAN BANGKA
Topografische kaarten op de schaal 1 : 25 000.
BLADWIJZER VAN ZUID SUMATRA.
Topografische kaarten.
(de kaarten op de schaal 1 : 20 000 van Sum.-Westkust zijn niet aangegeven).
INDISCHE OCEAAN
JAVA-ZEE
SUMATRA
BANGKA
JAVA
STRAAT BANGKA
STRAAT SOENDA
MENTAWAI-EILANDEN
P. SIBEROET
P. SIPOERA
NOORD PAGAÏ
ZUID PAGAÏ
PAGAI-OF NASSAU-EIL.
ZEEBLOEM-STRAAT
STRAAT SIPOERA
DJAMBI
PALEMBANG
BENKOELEN
LAHAT
BATOERADJA
PANGKALPINANG
TELOEKBETOENG
Mer. v. Bat.
Midd. mer. v. Z. Sum.

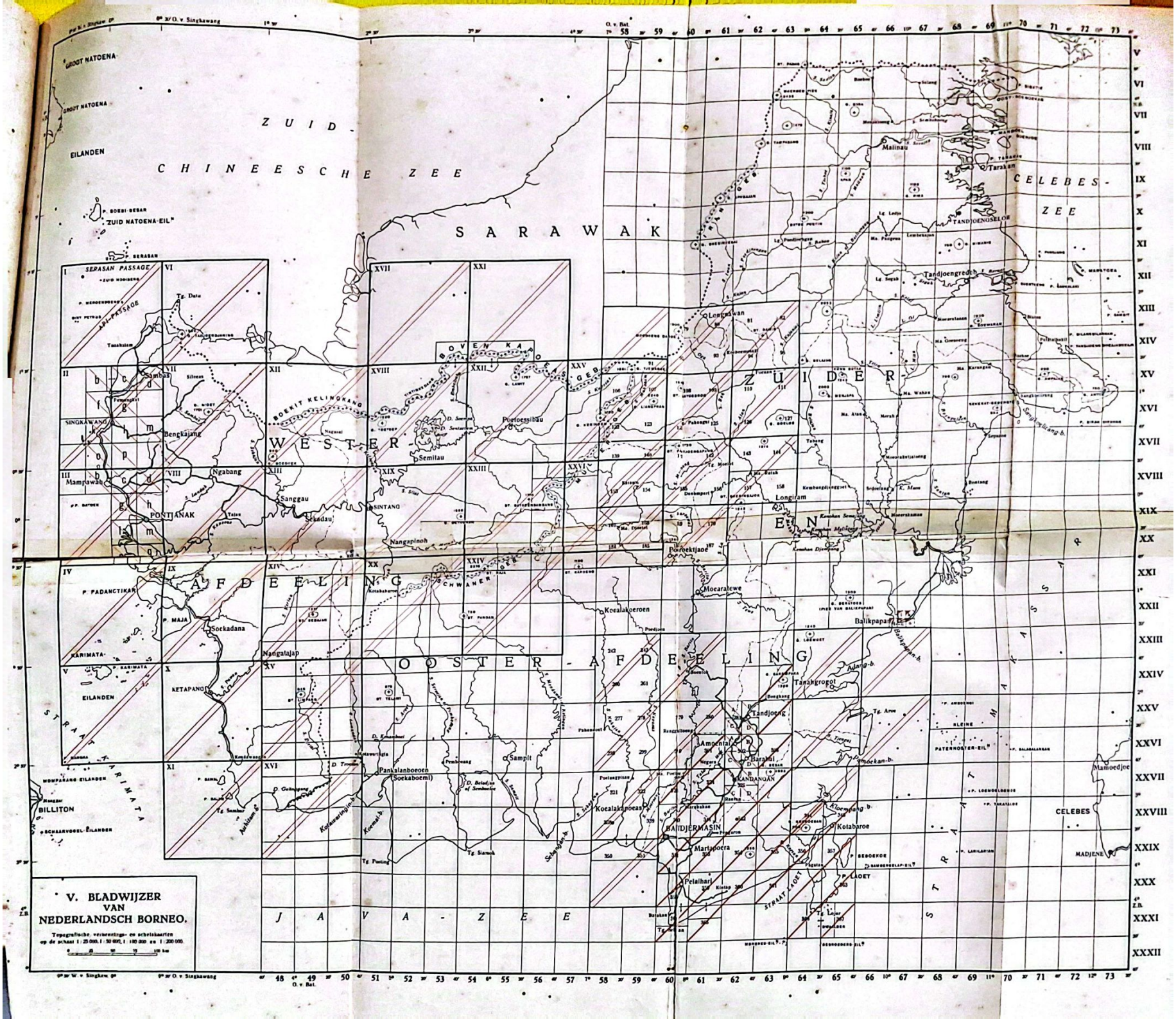
V. BLADWIJZER VAN NEDERLANDSCH BORNEO.
Topografische verkenningen- en schetskaarten op de schaal 1 : 25 000, 1 : 50 000, 1 : 100 000 en 1 : 200 000.
ZUID-CHINEESCHE ZEE
SARAWAK
WESTER-AFDEELING
ZUIDER-EN OOSTER-AFDEELING
JAVA-ZEE
CELEBES-ZEE
MAKASSAR STRAAT
STRAAT KARIMATA
STRAAT LAOET
GROOT NATOENA EILANDEN
ZUID-NATOENA-EIL.
SERASAN PASSAGE
KARIMATA-EILANDEN
MOMPARANG EILANDEN
BILLITON
SCHAARVOGEL-EILANDEN
PATERNOSTER-EIL.
CELEBES
MADJENE
BOVENKA
SINGKAWANG
PONTIANAK
SINTANG
SANGGAU
SEKADAU
SAMBAS
BENGKAJANG
NGABANG
MAMPAWAH
SOEKADANA
KETAPANG
NANGATAJAP
SAMPIT
PANKALANBOEOEN (SOEKABOEMI)
KOEALAKOEROEN
KOEALAKANOCAS
MOCARATEWE
BALIKPAPAN
TANDJONG
AMPANTAI
BARABAI
KANDANGAN
BANDJERMASIN
MARTAPOERA
KOTABAROE
PETALHARI
TANDJOENGREDEB
TARAKAN
MALINAU
LONGIRAM
TANDJOENGSELOR
LONGNAWAN
PORTOESSIBAU
SEMITAU
PORTOEKTJAOE
TANAHGROGOT
BOEKIT KELINGKANG

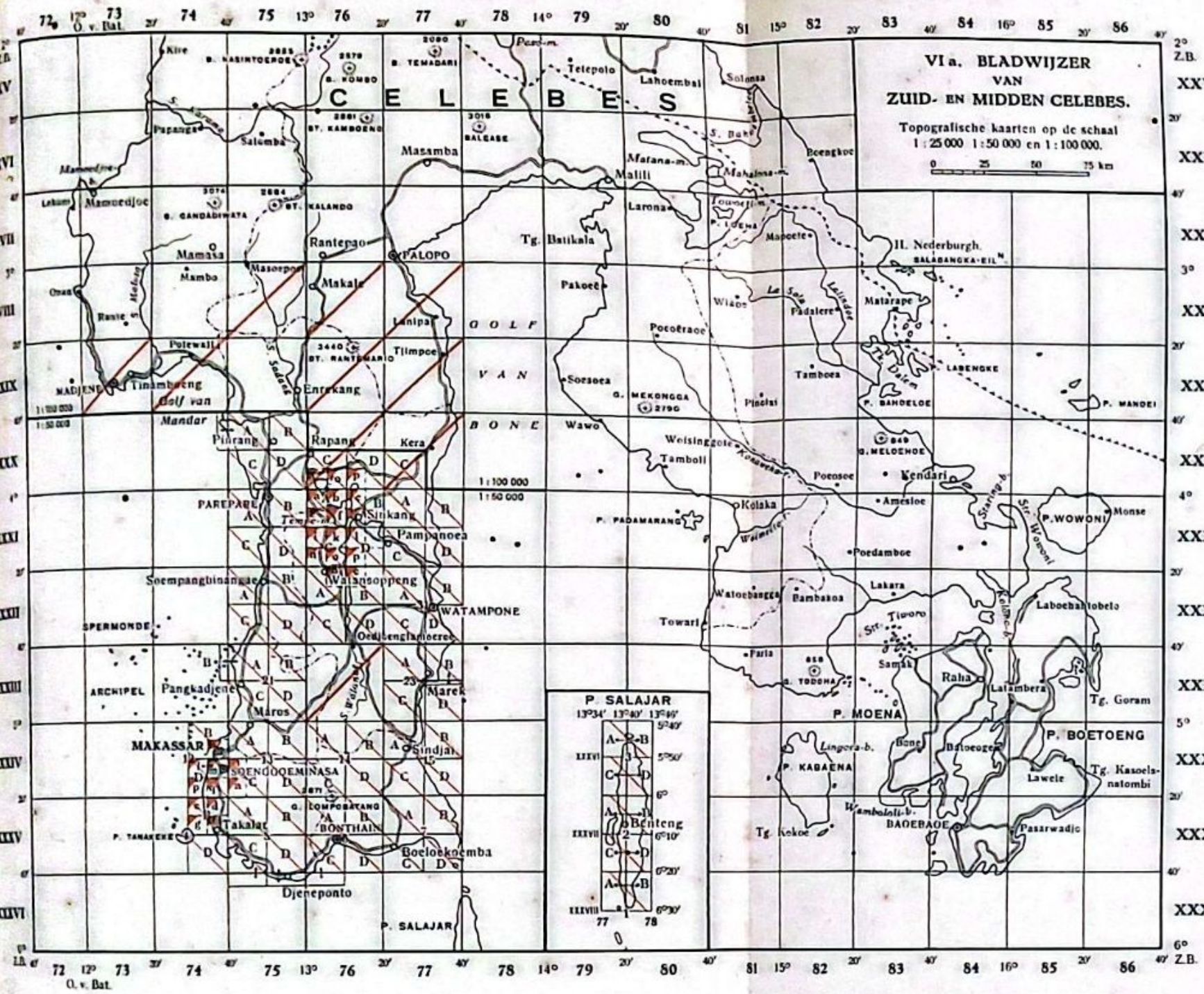
VI a. BLADWIJZER
VAN
ZUID- EN MIDDEN CELEBES.
Topografische kaarten op de schaal
1 : 25 000  1 : 50 000 en 1 : 100 000.
C E L E B E S
P. SALAJAR

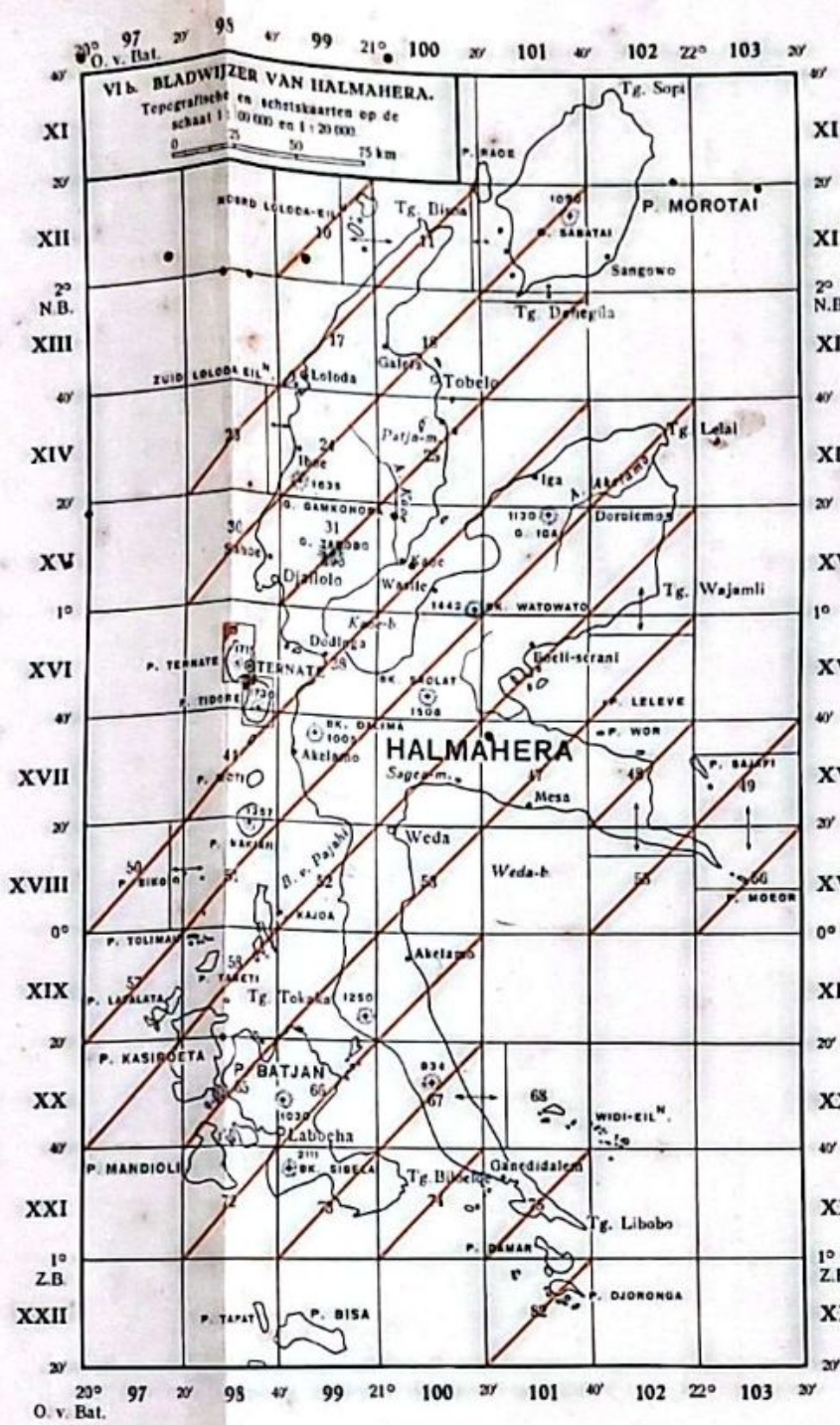
VI b. BLADWIJZER VAN HALMAHERA.
HALMAHERA
P. MOROTAI

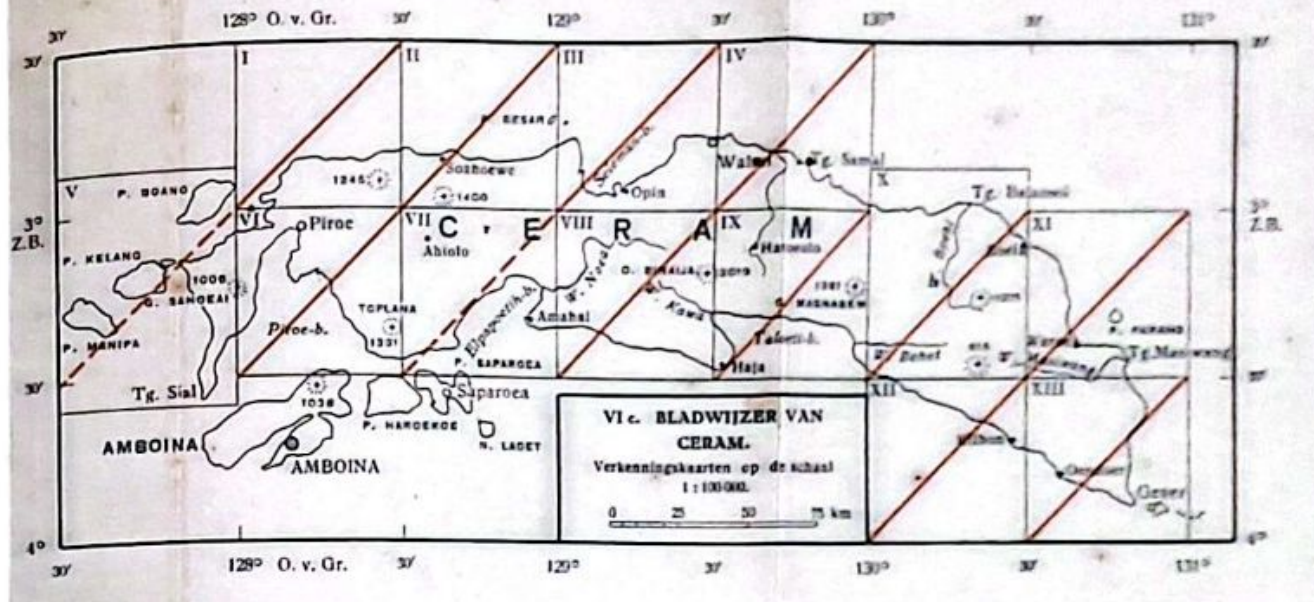
VI c. BLADWIJZER VAN
CERAM.
Verkenningskaarten op de schaal
1 : 100 000.
C E R A M
AMBOINA

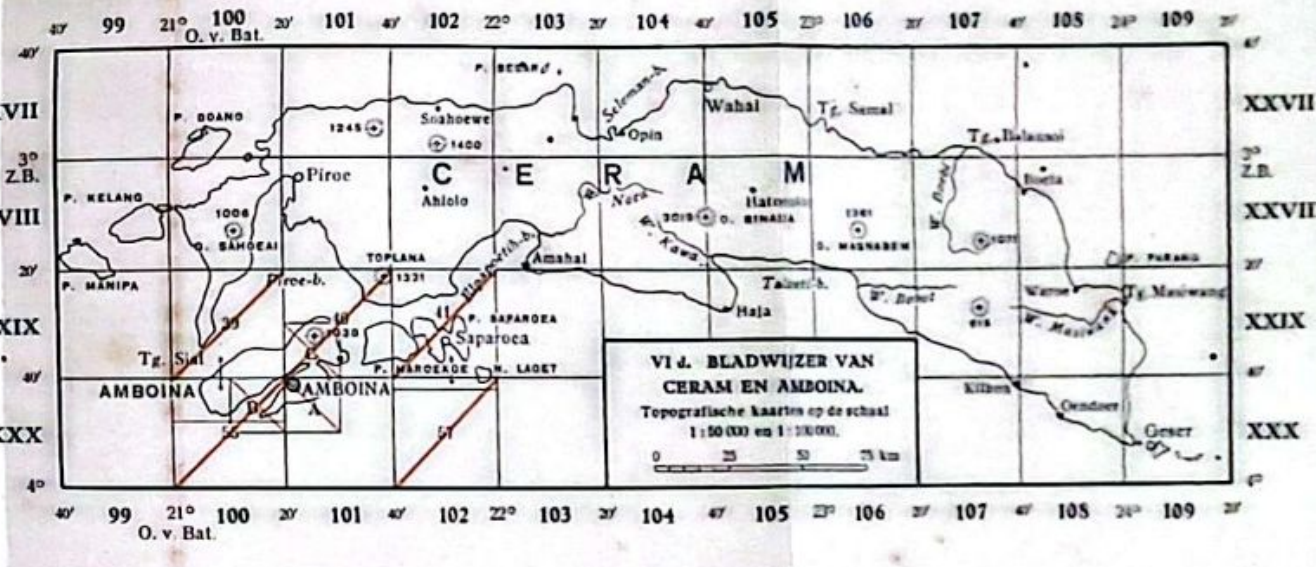
VI d. BLADWIJZER VAN
CERAM EN AMBOINA.
Topografische kaarten op de schaal
1 : 50 000 en 1 : 10 000.
C E R A M
AMBOINA

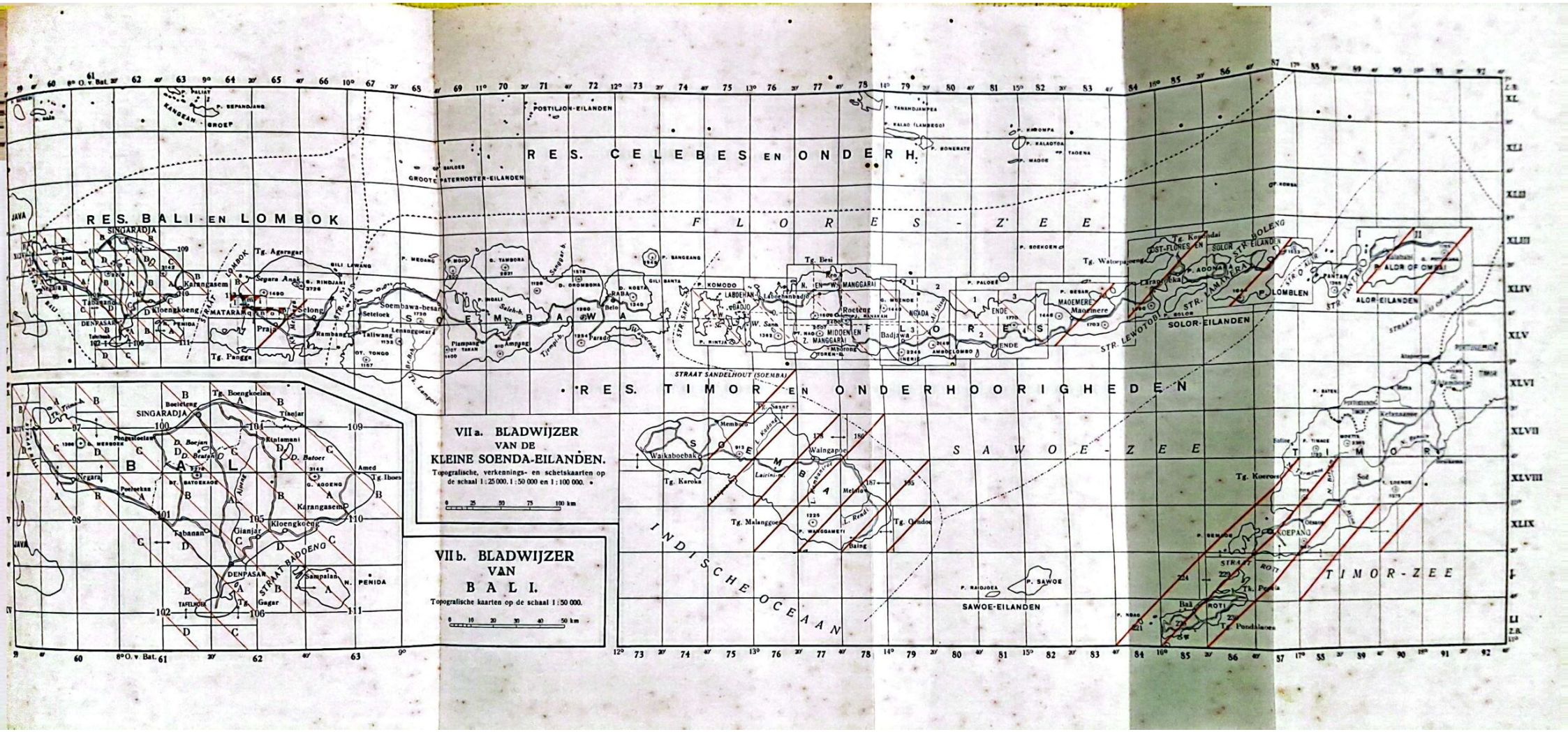


## VII a. BLADWIJZER VAN DE KLEINE SOENDA-EILANDEN.

Topografische, verkennings- en schetskaarten op de schaal 1 : 25 000, 1 : 50 000 en 1 : 100 000.

0 25 50 75 100 km

## VII b. BLADWIJZER VAN BALI.

Topografische kaarten op de schaal 1 : 50 000.

0 10 20 30 40 50 km

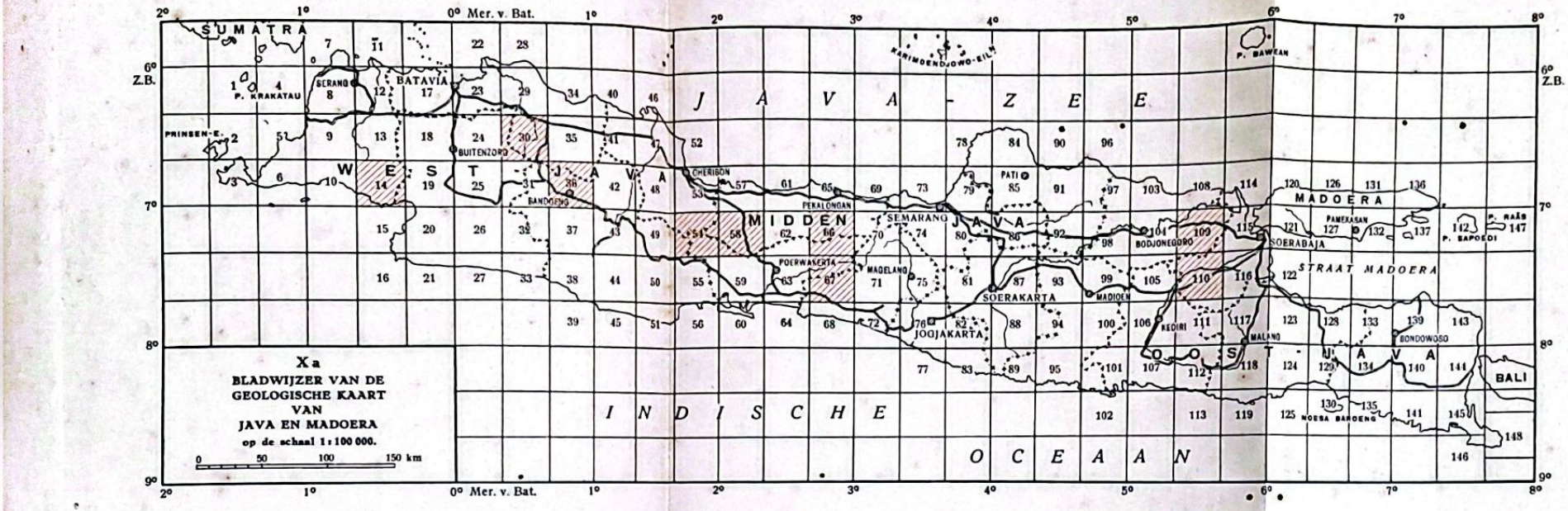


**Xa**
**BLADWIJZER VAN DE GEOLOGISCHE KAART VAN JAVA EN MADOERA**
op de schaal 1 : 1 000 000.
0 50 100 150 km

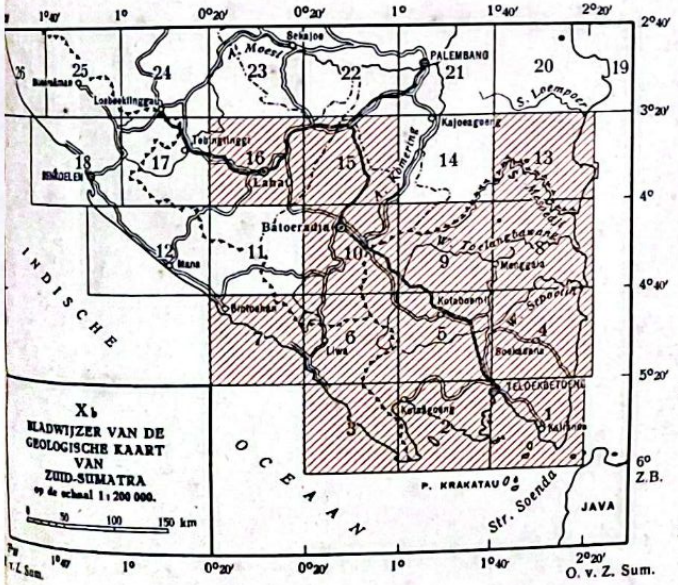


**Xb**
**BLADWIJZER VAN DE GEOLOGISCHE KAART VAN ZUID-SUMATRA**
op de schaal 1 : 200 000.
0 50 100 150 km

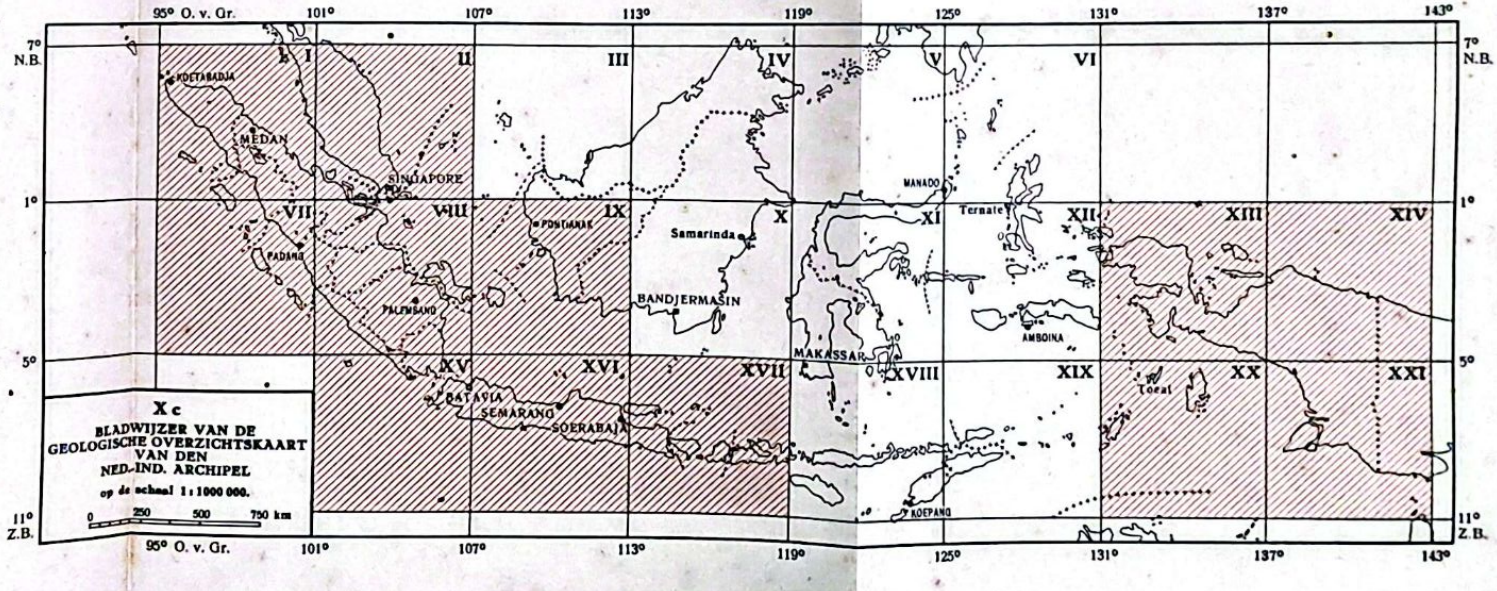


**Xc**
**BLADWIJZER VAN DE GEOLOGISCHE OVERZICHTSKAART VAN DEN NED.-IND. ARCHIPEL**
op de schaal 1 : 1 000 000.
0 250 500 750 km

pmo 87/88 - 4241.

URIP.5